

W




GEOGRAFIA IMPERIUM

IMPERIUM OSMAŃSKIE BYŁO POTĘGĄ
KULTUROWĄ, GOSPODARCZĄ, MILITARNĄ
I TERYTORIALNĄ.

OGROMNY OBSZAR ZAMIESZKIWAŁY LICZNE NARODOWOŚCI,
WYCHOWYWANE W DUCHU RÓŻNYCH RELIGII I KULTUR.

BAR U OSMAŃA

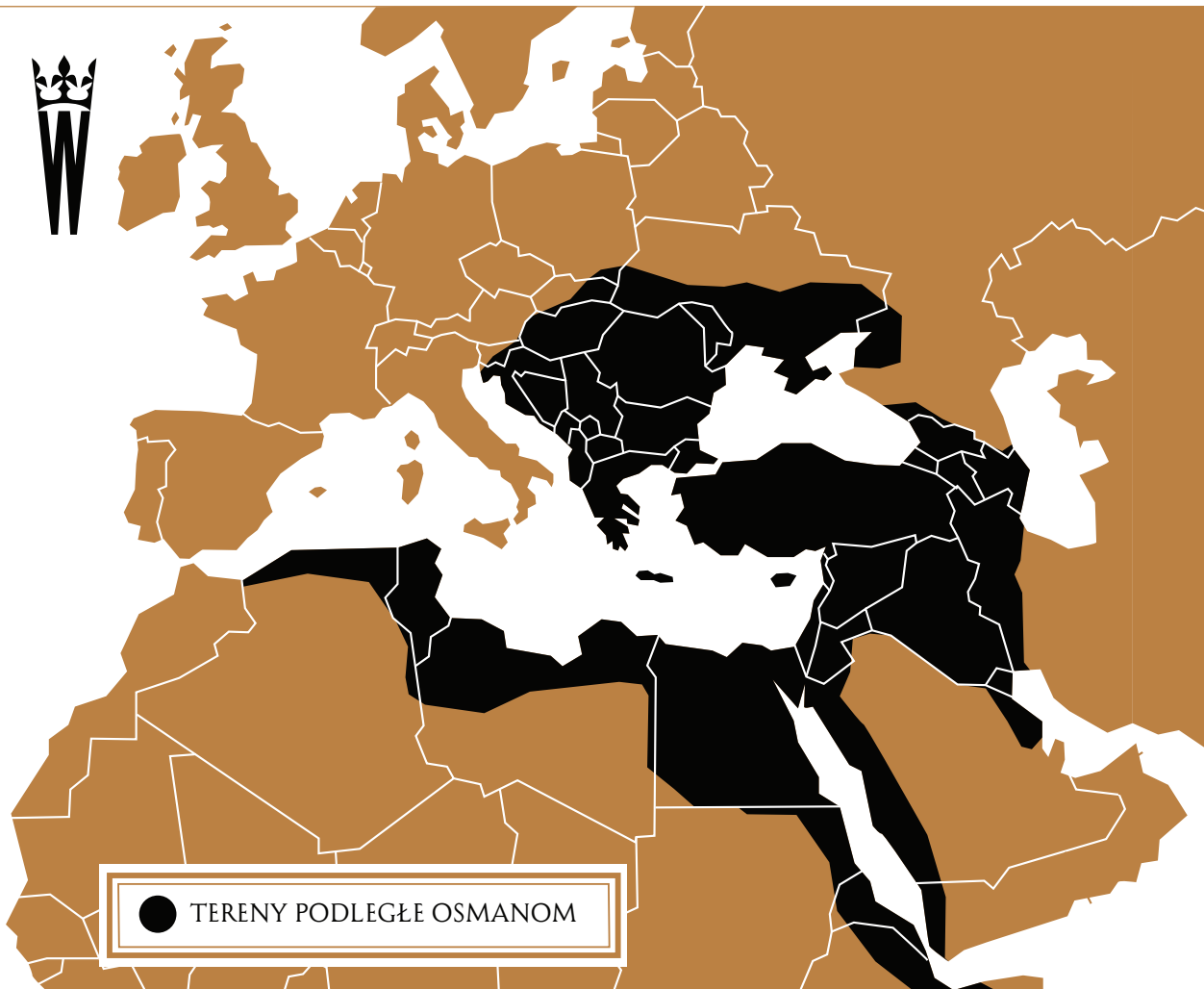


U nas
zjesz
wszystko!

OPEN

KEBAB
PIZZA
GULASZ
Pierogi


GDY PORÓWNASZ MAPĘ PRZEDSTAWIAJĄCĄ XVII-WIECZNE
IMPERIUM I WSPÓŁCZESNY ŚWIAT OKAŻE SIĘ, ŻE JEGO ZASIĘG
ODPOWIEDZAŁ TERYTORIUM PAŃSTW EUROPEJSKICH,
AZJATYCKICH I AFRYKAŃSKICH.



● TERENY PODLEGŁE OSMANOM

ZAPOZNAJ SIĘ Z MAPĄ I NAPISZ JAKIE WSPÓŁCZESNE PAŃSTWA ZNAJDOWAŁY SIĘ KIEDYŚ W OBRĘBIE IMPERIU OSMANŚKIEGO. CZY WIESZ JAKIE MIASTO BYŁO JEGO STOLICĄ W CZASACH NAJWIĘKSZEJ ŚWIETNOŚCI IMPERIU?

OSMANOWIE MIASTA, KTÓRE ZAMIERZALI PODBIĆ NAZYWALI „CZERWONYM JABŁKIEM”





ZAMEK
KRÓLEWSKI
NA WAWELU



Ministerstwo
Kultury
i Dziedzictwa
Narodowego.



MAŁOPOLSKA